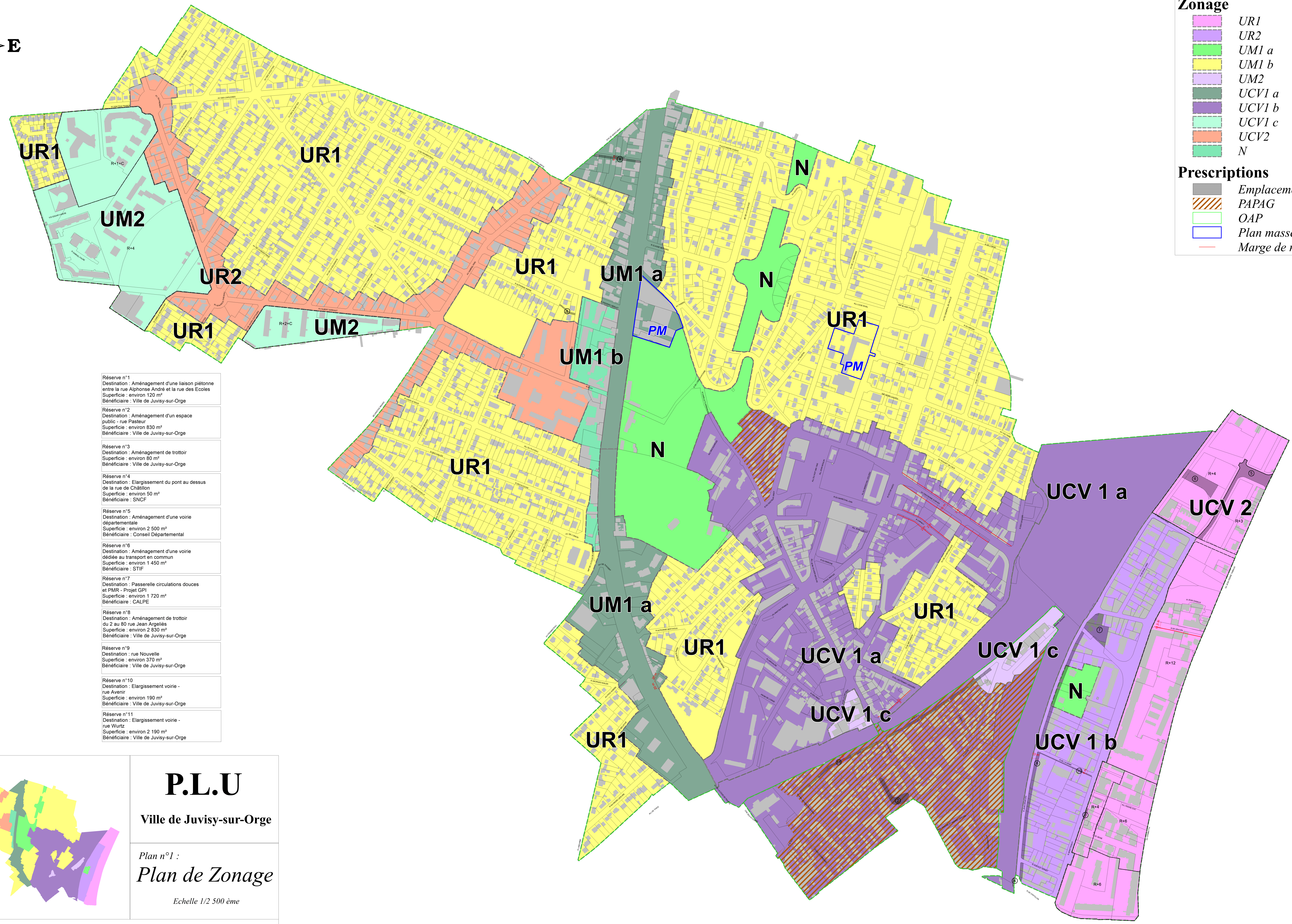


**Zonage**

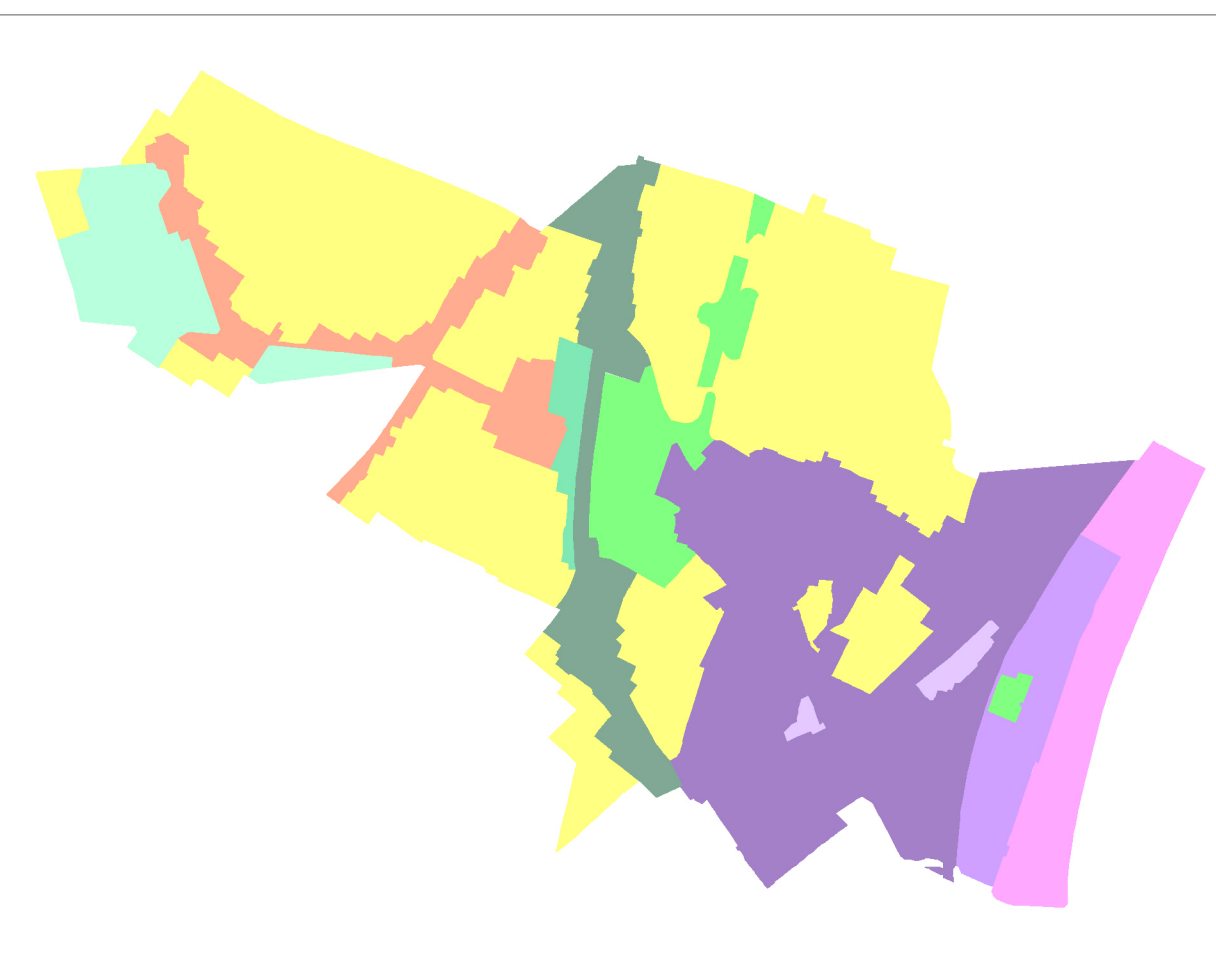
- UR1
- UR2
- UM1 a
- UM1 b
- UM2
- UCV1 a
- UCV1 b
- UCV1 c
- UCV2
- N

**Prescriptions**

- Emplacements réservés
- PAPAG
- OAP
- Plan masse (PM)
- Marge de retrait



<p>Réserve n°1 Destination : Aménagement d'une liaison piétonne entre la rue Alphonse André et la rue des Ecoles Superficie : environ 120 m<sup>2</sup> Bénéficiaire : Ville de Juvisy-sur-Orge</p>
<p>Réserve n°2 Destination : Aménagement d'un espace public - rue Pasteur Superficie : environ 830 m<sup>2</sup> Bénéficiaire : Ville de Juvisy-sur-Orge</p>
<p>Réserve n°3 Destination : Aménagement de trottoir Superficie : environ 80 m<sup>2</sup> Bénéficiaire : Ville de Juvisy-sur-Orge</p>
<p>Réserve n°4 Destination : Elargissement du pont au dessus de la rue de Châtillon Superficie : environ 50 m<sup>2</sup> Bénéficiaire : SNCF</p>
<p>Réserve n°5 Destination : Aménagement d'une voirie départementale Superficie : environ 2 500 m<sup>2</sup> Bénéficiaire : Conseil Départemental</p>
<p>Réserve n°6 Destination : Aménagement d'une voirie dédiée au transport en commun Superficie : environ 1 450 m<sup>2</sup> Bénéficiaire : STIF</p>
<p>Réserve n°7 Destination : Passerelle circulations douces et PMR - Projet GPI Superficie : environ 1 720 m<sup>2</sup> Bénéficiaire : CALPE</p>
<p>Réserve n°8 Destination : Aménagement de trottoir du 2 au 80 rue Jean Argellès Superficie : environ 2 830 m<sup>2</sup> Bénéficiaire : Ville de Juvisy-sur-Orge</p>
<p>Réserve n°9 Destination : rue Nouvelle Superficie : environ 370 m<sup>2</sup> Bénéficiaire : Ville de Juvisy-sur-Orge</p>
<p>Réserve n°10 Destination : Elargissement voirie - rue Avenir Superficie : environ 190 m<sup>2</sup> Bénéficiaire : Ville de Juvisy-sur-Orge</p>
<p>Réserve n°11 Destination : Elargissement voirie - rue Wurtz Superficie : environ 2 190 m<sup>2</sup> Bénéficiaire : Ville de Juvisy-sur-Orge</p>

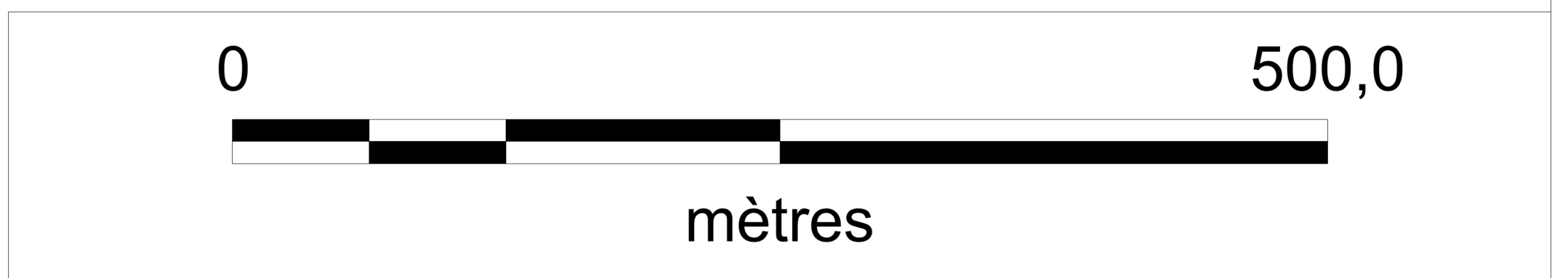


**P.L.U**  
Ville de Juvisy-sur-Orge

Plan n°1 :  
**Plan de Zonage**

Echelle 1/2 500 ème

PLU approuvé par délibération du Conseil Territorial de l'EPT 12 Grand-Orly Val-de-Bièvre Seine-Amont en date du 26.09.2016



Source : PCI - DGF - Licence Communauté de Communes les Portes de l'Essonne - Copie et reproduction interdite  
Réalisation Ater Environnement Aout 2016